

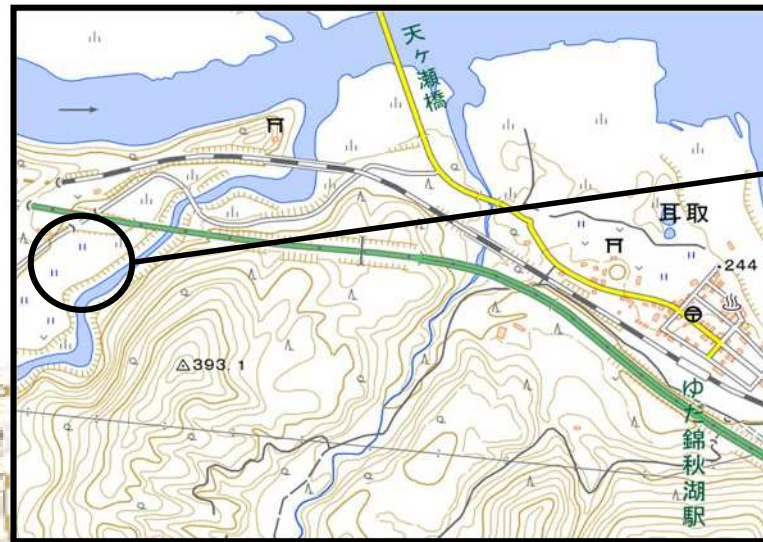
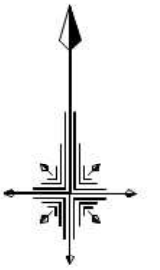
秋田自動車道 北上西～湯田間用地測量

参 考 図

令和 8 年 4 月

東日本高速道路株式会社 東北支社
横手工事事務所

位置図



測量箇所②

岩手県和賀郡西和賀町鷺之巣地内
対象面積 2.0万㎡



測量箇所①

岩手県北上市和賀町山口地内
対象面積 1.8万㎡




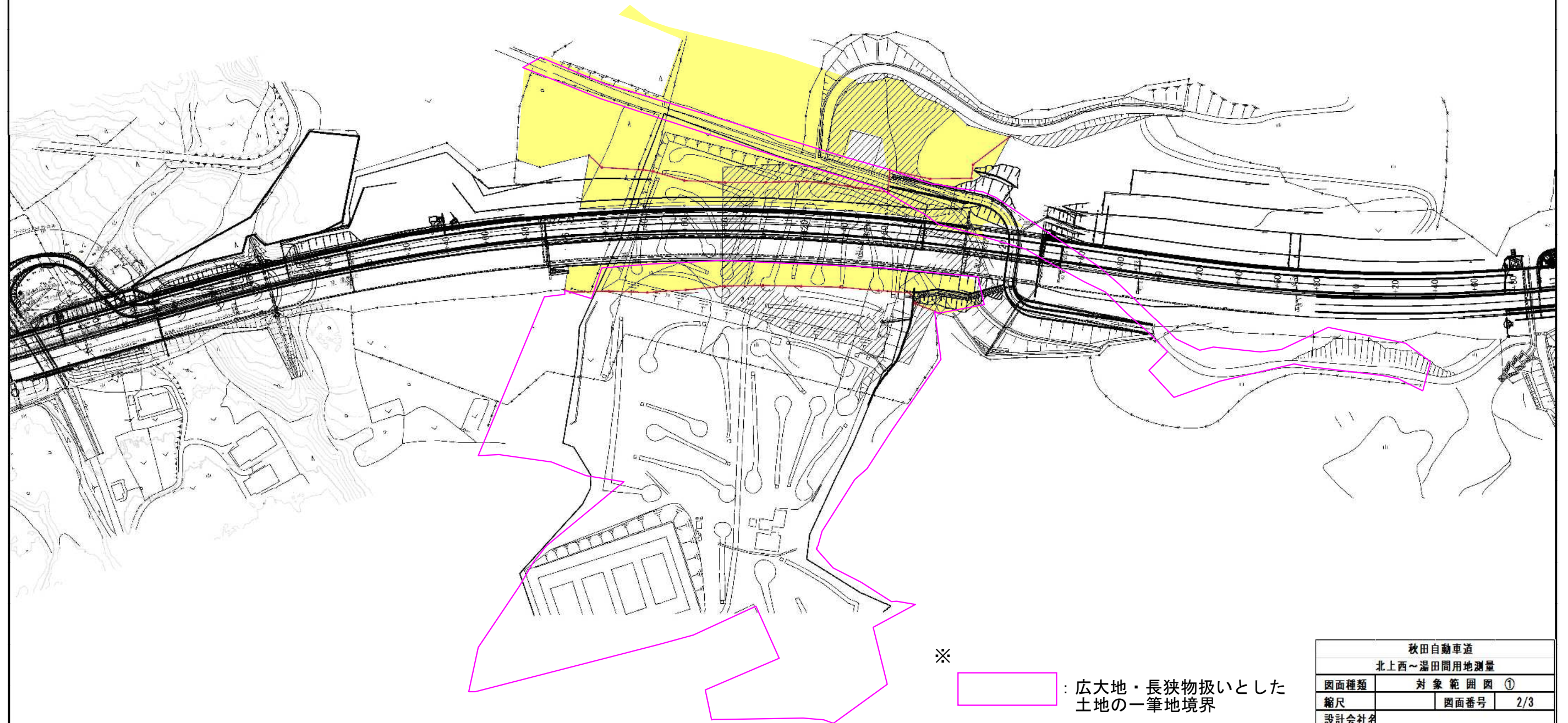
秋田自動車道 北上西～湯田間用地測量			
図面種類	位置図		
縮尺		図面番号	1/3
設計会社名			
施工会社名			
事務所名	東日本高速道路株式会社 東北支社 横手工事事務所		

測量箇所①
岩手県北上市和賀町山口地内


S=1:2000

凡例及び面積

 : 用地測量（山林・原野） 1.8万㎡



※

 : 広大地・長狭物扱いとした土地の一筆地境界

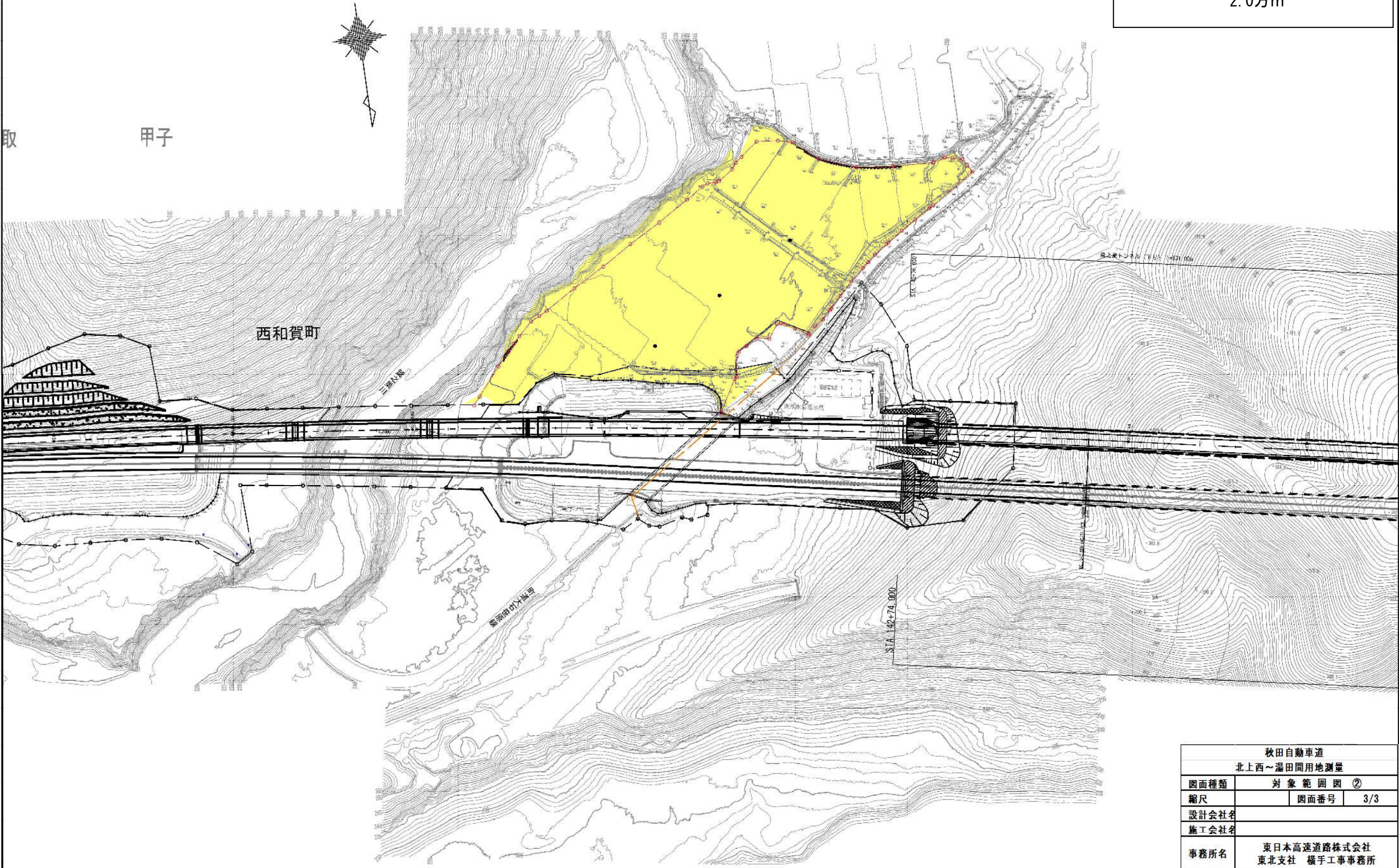
秋田自動車道 北上西～湯田間用地測量		
図面種類	対象範囲図 ①	
縮尺	図面番号	2/3
設計会社名		
施工会社名		
事務所名	東日本高速道路株式会社 東北支社 横手工務事務所	

測量箇所②
岩手県和賀郡西和賀町鷺之巣地内

S=1:2000

凡例及び面積

: 用地測量 (耕地)
2.0万㎡



秋田自動車道			
北上西～湯田間用地測量			
図面種類	対 象 範 囲 図 ②		
縮尺		図面番号	3/3
設計会社名			
施工会社名			
事務所名	東日本高速道路株式会社 東北支社 横手工事事務所		